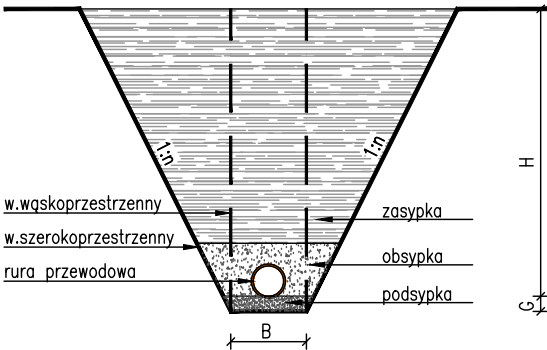


DROGA WOJEWÓDZKA 973
klasa techniczna drogi : G kategoria ruchu : KR4

PRZEKRÓJ NORMALNY A-A



B – szerokość wykopu w dnie
H – głębokość wykopu
G – grubość podsypki = 0.20m
n – nachylenie skarpy
n>0 – wykop szerokoprzestrzenny
n=0 – wykop wgskoprzestrzenny
n=0 i B=0 – przewiert

Wykonawca:

Przedsiębiorstwo Drogowo-Mostowe S.A.
ul. Drogowców 1
39-200 Dębica

Inwestor:

Zarząd Województwa Małopolskiego
ul. Basztowa 22
31-156 Kraków

Opracowanie dokumentacji:

Michał Chrzanowski
ul. Światowida 16G/1 30-429 Kraków
tel. +48 603 793 210
e-mail: chrzanowski.michal@gmail.com

Nazwa inwestycji

"Rozbudowa DW 973 Żabno - Kozłów - zadanie 1
zaprojektowanie i wykonanie robót budowlanych"

Przedmiot opracowania

"Rozbudowa drogi wojewódzkiej DW 973 w m. Otfinów, Czyżów, Gorzyce, Nieciecza, Podlesie Dębowe oraz Żabno, gmina Żabno
na odcinku w odc. 090 km 1+150 - odc. 100 km 2+800"

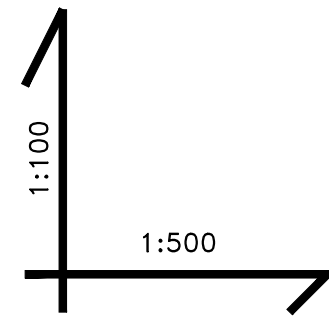
Tytuł rysunku

PROFIL PODŁUŻNY KANALIZACJI OPADOWEJ - KOLEKTOR G

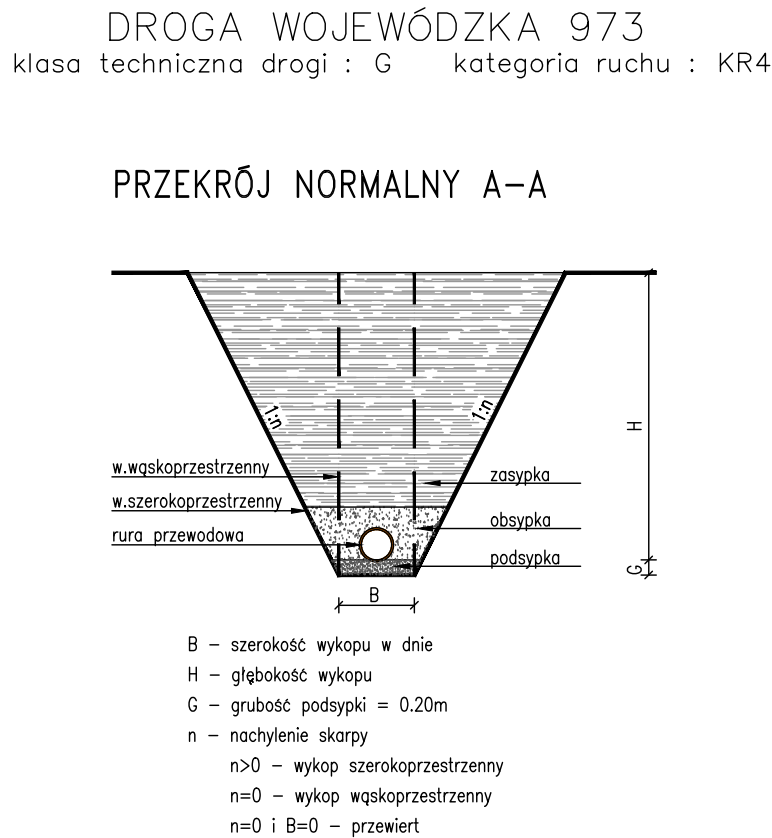

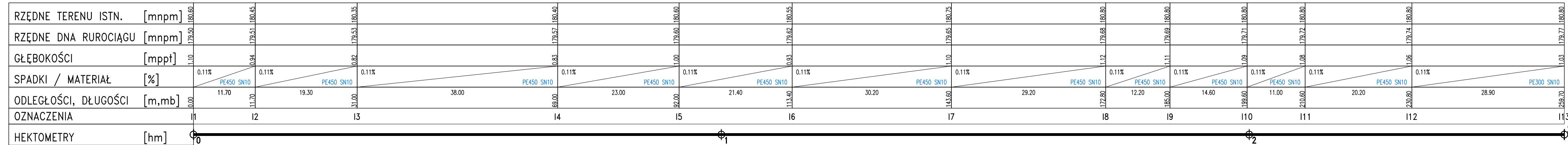
Branża	SANITARNA				rodzaj opracowania
Funkcja	imię i nazwisko	specjalność	nr uprawnień	podpis	
Projektant	mgr inż. Grzegorz FURMAŃSKI	instalacyjna	NBUA-7342/43/98		PB
Sprawdził	mgr inż. Grzegorz PABJAN	instalacyjna	S-199/02		
Opracował		-	-		skala rysunku
Kraków, czerwiec 2020			numer rysunku	S-3.1	1:100/500

B – szerokość wykopu w dniu
H – głębokość wykopu
G – grubość podsypki = 0.20m
n – nachylenie skarpy
n>0 – wykop szerokoprzestrzenny
n=0 – wykop wąskoprzestrzenny
n=0 i B=0 – przewiert





P.POR. 170.00[mnmpm]



Wykonawca: Przedsiębiorstwo Drogowo-Mostowe S.A.
ul. Drogowców 1
39-200 Dębica

Inwestor: Zarząd Województwa Małopolskiego
ul. Basztowa 22
31-156 Kraków

Opracowanie dokumentacji: way Biuro Projektów
Michał Chrzanowski
ul. Światowida 163/1 30-429 Kraków
tel. +48 603 793 210
e-mail: chrzanowski.michal@gmail.com

Nazwa inwestycji "Rozbudowa DW 973 Żabno - Kozłów - zadanie 1
zaprojektowanie i wykonanie robót budowlanych"

Przedmiot opracowania "Rozbudowa drogi wojewódzkiej DW 973 w m. Otfinów, Czyżów, Gorzyce, Nieciecza,
Podlesie Dębowe oraz Żabno, gmina Żabno
na odcinku w odc. 090 km 1+150 - odc. 100 km 2+800"

Tytuł rysunku PROFIL PODŁUŻNY KANALIZACJI OPADOWEJ - KOLEKTOR I

Branża	SANITARNA				rodzaj opracowania
Funkcja	imię i nazwisko	specjalność	nr uprawnień	podpis	
Projektant	mgr inż. Grzegorz FURMAŃSKI	instalacyjna	NBUA-7342/43/98		PB
Sprawdził	mgr inż. Grzegorz PABJAN	instalacyjna	S-199/02		
Opracował		-	-		skala rysunku
Kraków, czerwiec 2020			numer rysunku	S-3.3	1:100/500